

Vallendar 01 (2011), Abierta

Preparatorias 2011

NOMENCLATURA

mn: Millas Náuticas, km: kilómetros
 (G): Rumbo Geográfico, (M): Rumbo Magnético
 Coordenadas en Grados y minutos decimales
 PP?: Plotting Point

Desviación magnética: 0 °E
Categoría: Abierta
Carta: Vallendar (IGM 1:250.000, Ver. 2009!!)
Velocidad: 70 Nudos

CP	Descripción	Observaciones	Hora Pasada
DESP	Despegue Vallendar 28°35,8'S / 070°45,4'W		
SP	Estación de tren 28°40,0'S / 070°46,0'W		
CP1	Cima de cerro 7,3nm desde SP 159°(G) desde SP		
CP2	Union de esteros 7,1nm desde CP1 153°(G) desde CP1		
PP1	Pueblo Campamento Pastos Largos 28°53,5'S / 070°53,5'W		
CP3	Curva de río 210°(G) desde CP2 116°(G) desde PP1		
CP4	Cancha de futbol en pueblo 28°57,2'S / 070°53,2'W		
CP5	Unión de caminos 15,8km desde CP4 En latitud 28°57,8'S		
PP2	Cima cerro Torrejón 28°48,7'S / 071°16,4'W		
CP6	Unión de camino y huella 148°(G) desde PP2 10,5nm desde PP2		
CP7	Cima de cerro 277°(G) desde CP6 039°(G) hacia PP2		
CP8	Desembocadura 352°(G) desde CP7 13,0km desde PP2		

Vallendar 01 (2011), Abierta

Preparatorias 2011

NOMENCLATURA

mn: Millas Náuticas, km: kilómetros
 (G): Rumbo Geográfico, (M): Rumbo Magnético
 Coordenadas en Grados y minutos decimales
 PP?: Plotting Point

Desviación magnética: 0 °E
 Categoría: Abierta
 Carta: Vallendar (IGM 1:250.000, Ver. 2009!!)
 Velocidad: 70 Nudos

CP	Decripción	Observaciones	Hora Pasada
CP9	Desembocadura 035°(M) desde CP8 330°(G) desde PP2		
CP10	Cruce de río 210°(G) hacia CP9 000°(G) desde PP2		
CP11	Faro 269°(G) desde PP3 186°(G) hacia CP10		
CP12	Puente 14,7km desde CP11 040°(M) desde CP11		
CP13	Curva de camino 28°18,4'S / 071°00,5'W		
CP14	Union de caminos 033°(G) desde PP3 277°(G) hacia CP13		
CP15	Cruce de ferrocarril 099°(G) desde CP14 27,9km desde PP3		
PP3	Cima cerro 1214m 28°27,4'S / 070°57,8'W		
CP16	Curva de camino 143°(G) desde CP15 264°(G) hacia PP3		
FP	Cruce de ferrocarril 9,5nm desde CP16 12,6nm desde PP3		

Vallenar 01 (2011), Abierta

HOJA DE TIEMPOS

CP	Hora Pasada
DESP	0 : 00 : 00
SP	0 : 05 : 00
CP1	0 : 11 : 17
CP2	0 : 17 : 24
CP3	0 : 22 : 17
CP4	0 : 30 : 19
CP5	0 : 37 : 38
CP6	0 : 42 : 59
CP7	0 : 52 : 58
CP8	0 : 59 : 14
CP9	1 : 05 : 05
CP10	1 : 10 : 38
CP11	1 : 19 : 12
CP12	1 : 26 : 01
CP13	1 : 33 : 21
CP14	1 : 39 : 58
CP15	1 : 47 : 06
CP16	1 : 52 : 29
FP	2 : 00 : 37

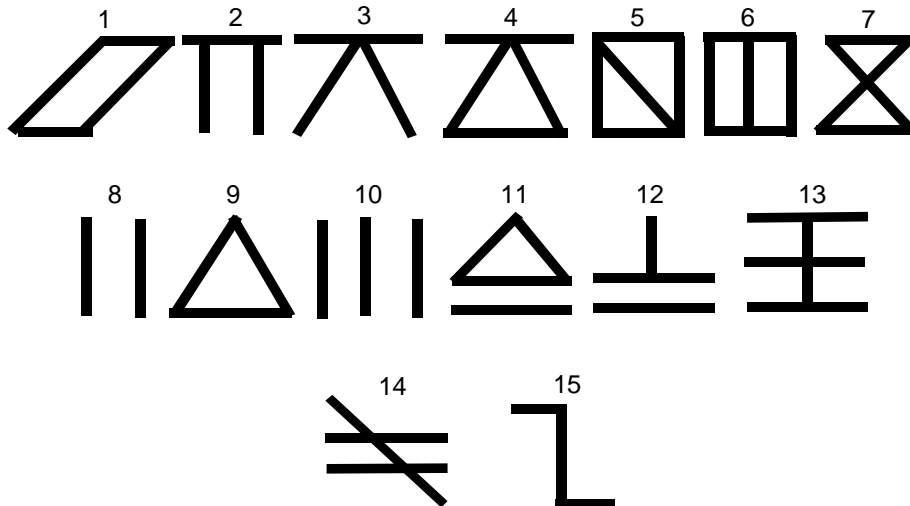
Vallena 01 (2011), Abierta
Hoja de Respuestas

Hora GPS para el tiempo cero (Despegue):

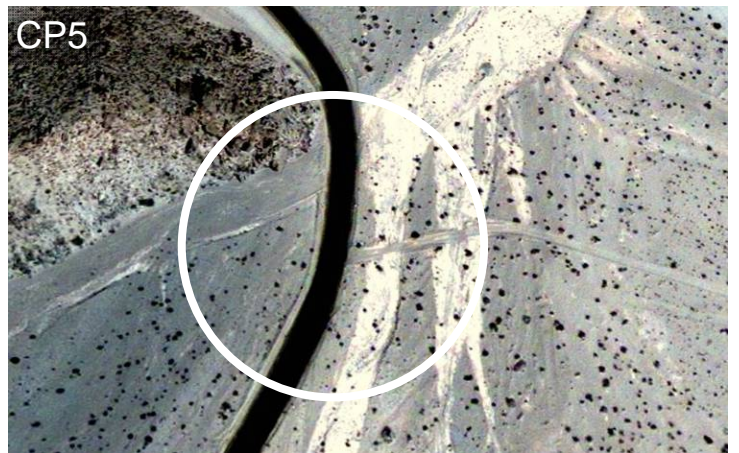
Fotos de CP		
CP	V o F	Puntos
SP		
CP1		
CP2		
CP3		
CP4		
CP5		
CP6		
CP7		
CP8		
CP9		
CP10		
CP11		
CP12		
CP13		
CP14		
CP15		
CP16		
FP		
0		
0		
Total CPs		

Fotos de Ruta			
FR	Dist	Desde CP	Puntos
A			
B			
C			
D			
E			
F			
G			
H			
I			
J			
K			
L			
M			
N			
O			
P			
Q			
R			
S			
T			
Total FR			


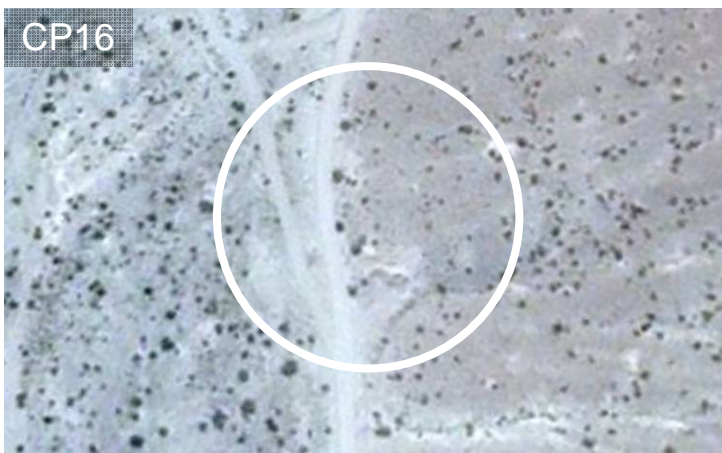

Objetivos de Ruta			
OR	Dist	Desde CP	Puntos
1			
2			
3			
4			
5			
6			
7			
8			
9			
10			
11			
12			
13			
14			
15			
Total OR			



VALLENAR 01 (2011), Categoría Abierta
Fotos de Punto de Viraje del SP al CP9




VALLENAR 01 (2011), Categoría Abierta
Fotos de Punto de Viraje del CP10 al FP



Vallenar 01 (2011), Categoría Abierta
FOTOS DE RUTA DESDE SP+5MN AL CP10 ORDENADAS



SANTIAGO 01 (2011), Categoría Abierta
FOTOS DE RUTA DESDE CP10 AL FP ORDENADAS



Q

R

S

T